


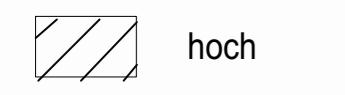

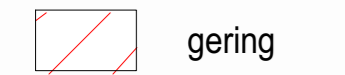
LANDSCHAFTSPLAN GEMEINDE EBERSBURG

Karte Naturerlebnis und Erholung




VORENTWURF

Legende


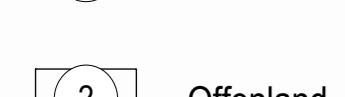
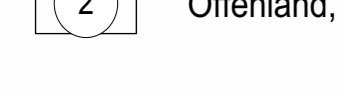
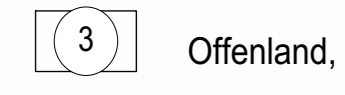
Bedeutung des Landschaftsraumes für Naturerlebnis u. Erholung/ Landschaftsbildqualität

-  sehr hoch
-  hoch
-  mittel
-  gering


Infrastruktur für Erholung und Freizeit

-  Radweg
-  Wanderweg
-  Freizeiteinrichtung (Sportplatz, Spiel-/Grillplatz, Friedhof)





Landschaftsbildräume

-  1 Bachaue
-  2 Offenland, kleinteilig, reich strukturiert
-  3 Offenland, großflächig, wenig strukturiert
-  4 Wälder




Sonstige

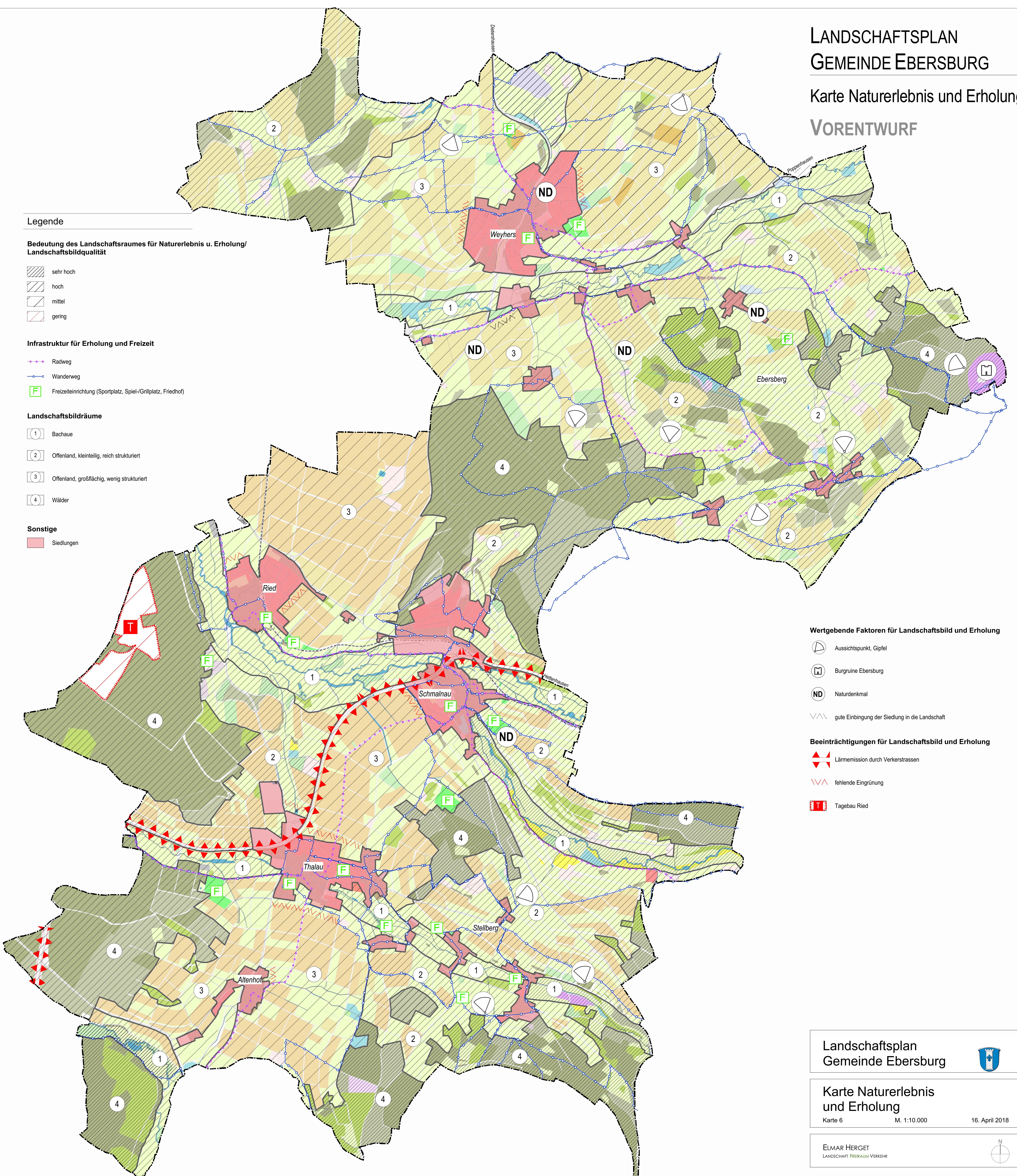
-  Siedlungen

Wertgebende Faktoren für Landschaftsbild und Erholung

-  Aussichtspunkt, Gipfel
-  Burgruine Ebersburg
-  Naturdenkmal
-  gute Einbindung der Siedlung in die Landschaft

Beeinträchtigungen für Landschaftsbild und Erholung

-  Lärmemission durch Verkehrsstrassen
-  fehlende Eingrünung
-  Tagebau Ried



Landschaftsplan
Gemeinde Ebersburg



Karte Naturerlebnis
und Erholung

Karte 6

M. 1:10.000

16. April 2018

ELMAR HERGET
LANDSCHAFT FREIRAUM VERKEHR

