



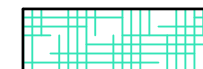





Untere Au

Zeichenerklärung:

-  Geltungsbereich des Bebauungsplanes, Stand 04.08.2020
-  Intensiv-Acker
-  Wiese, mehrfach gemäht
-  Gras-Schotterfläche
-  Haselnusssträucher
-  Asphaltfläche, teilweise mit unbefestigten Randstreifen
-  Baum
-  Fotostandpunkt mit Blickrichtung und Bildnummer, Aufnahmen im August 2020



Gemeinde Ebersburg
Bebauungsplan "Bergacker II"
 Ortsteil Schmalnau

Bestandsplan			
Bearbeitet:	I. Zillinger	Maßstab:	Stand:
Gezeichnet:	Gawelek		Zeichnungsnummer:
Geprüft:			Ersatz für:
			31.08.2020
			2034/3